






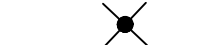




- MERKINNÄT
-  Asfaltti, ajorata
 -  Asfaltti, yhdistetty jalkakäytävä ja pyörätie
 -  Betonikiveys
 -  Murskepintainen väylä
 -  Reunakivi, näkyvä h=10 cm, Hirvialhonkadulla luonnonkivi, Kenttätietä betonin, materiaalivaihdos Kenttätien paalu 20
 -  Madallettu reunakivi, näkyvä h=0 cm, tonttiliittymässä näkyvä h=4 cm, Hirvialhonkadulla luonnonkivi, Kenttätietä betonin, materiaalivaihdos Kenttätien paalu 20
 -  Asfaltin reuna
 -  Suunniteltu valaisin
 -  Nykyinen valaisin
 -  Suunniteltu hulevesikaivo

RAKENNUSLOINENPIDE Hirvialhon alueen katujen ja vesihuollon saneeraus		RAKENNUSKOHDE Kenttätie	
 AKAAN KAUPUNKI Tekninen keskus Myllytie 3 37800 AKAA puh. (03) 569 1120	TARK.	PIIRUSTUKSEN SISÄLTÖ KATUSUUNNITELMA Asemapiirustus	
	HVY.		
 WSP FINLAND OY KELLOPORTINKATU 1 D 33100 TAMPERE 0207 884 11	PVM.	KOORDINAATTIJÄRJESTELMÄ ETRS-GK24	KORKEUSJÄRJESTELMÄ N2000
	TARK.	TYÖNUMERO 315396 / 315397	SUUNNITTELIJA Pasi Aho
HVY.	Eeva-Riikka Rautarinta	MITTAKAAVA 1:500	PIIR.NRO 101
PVM.	30.4.2021		