










MERKINNÄT

-  Asfaltti, ajorata
-  Asfaltti, yhdistetty jalkakäytävä ja pyörätie
-  Betonikiveys
-  Reunakivi, näkyvä h=10 cm, Hirvialhonkadulla luonnonkivi, Kenttätieellä betoni, materiaalivaihdos Kenttätien n. paalu 17
-  Madallettu reunakivi, näkyvä h=0 cm, tonttiliittymissä näkyvä h=4 cm, Hirvialhonkadulla luonnonkivi, Kenttätieellä betoni, materiaalivaihdos Kenttätien n. paalu 17
-  Asfaltin reuna
-  Suunniteltu valaisin
-  Nykyinen valaisin
-  Suunniteltu hulevesikaivo

RAKENUSTOIMENPIDE Hirvialhon alueen katujen ja vesihuollon saneeraus		RAKENUSKOHDTE Hirvialhonkatu, Peltokuja	
 AKAAN KAUPUNKI Tekninen keskus Myllytie 3 37800 AKA puh. (03) 569 1120	TARK.	PIIRUSTUKSEN SISÄLTÖ	
	HVY.	KATUSUUNNITELMA	
	PVM.	Asemapiirustus	
 WSP FINLAND OY KELLOPORTINKATU 1 D 33100 TAMPERE 0207 884 11	TARK.	KOORDINAATTIJÄRJESTELMÄ	KORKEUSJÄRJESTELMÄ
	Minna Turja-Mäkinen	ETRS-GK24	N2000
	HVY.	TYÖNUMERO	SUUNNITTELIJA
Eeva-Riikka Rautarinta	315396 / 315397	Pasi Aho	
PVM.	MITTAKAAVA		
30.4.2021	1:500	102	