

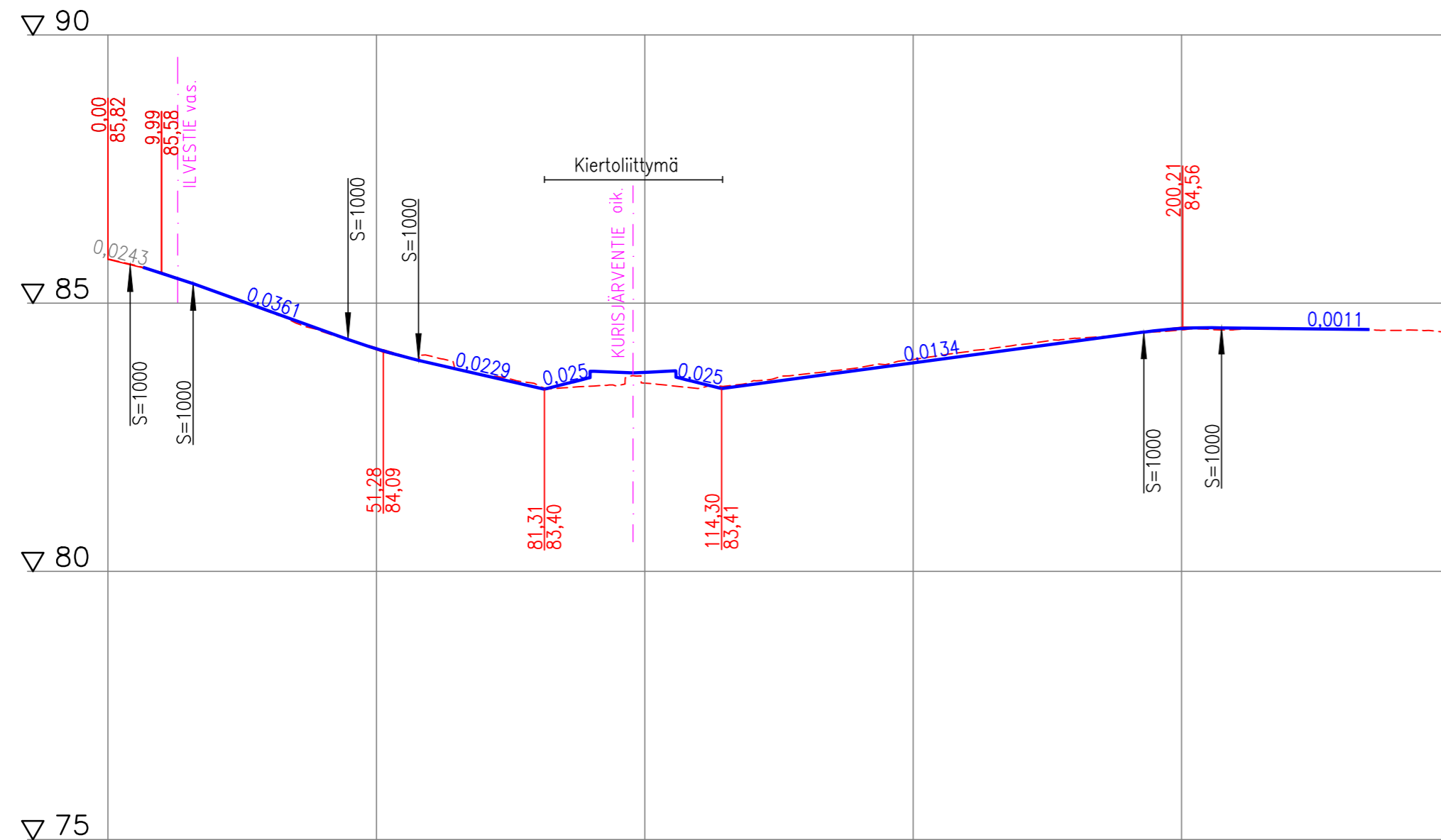


- MERKINTÖJEN SELITYKSET:**
- ASFALTIPÄÄLLYSTEINEN AJORATA
 - ASFALTIPÄÄLLYSTEINEN JK+PP
 - NURMETUS A3
 - LEHTIPENSASISTUTUS, MATALA
 - LEHTIPENSASISTUTUS, MAANPEITE
 - ASFALTIPÄÄLLYSTEINEN TONTTILIITYMÄ
 - MURSEKINTAINEN TONTTILIITYMÄ
 - BETONIKIVEYS; HARMAA
 - NUPUKIVEYS; HARMAA, KIERTOTILAN KAVENNUS
 - NUPUKIVEYS; HARMAA, YLIAJETTAVA OSUUS
 - JALKAKÄYTVÄN JA/TAI PYÖRÄTIEN REUNA
 - AJORADAN ASFALTIN REUNA
 - REUNAKIVI S170, VÄRI KURUN HARMAA TAI VASTAAVA
 - MADALLETTU REUNAKIVI S170, KORKEUS ENINTÄÄN 3 CM
 - KEVYEN LIIKENTEEN KAIDE
 - UUSI TUKIMUURI
 - UUSI / NYKYINEN HULEVESIKAIVO
 - UUSI / NYKYINEN SIIRRETTÄVÄ VALAISINPVLVÄS
 - NYKYISEN VALAISINPVLVÄÄN VALAISINVAIHTO
 - NYKYINEN / VAIHDETTAVA / POISTETTAVA LIIKENNEMERKKI
 - SUUNNITELTU PAINANNE
 - SUUNNITELTU HULEVESIKOURU
 - POISTETTAVA PUU/RAKENNE

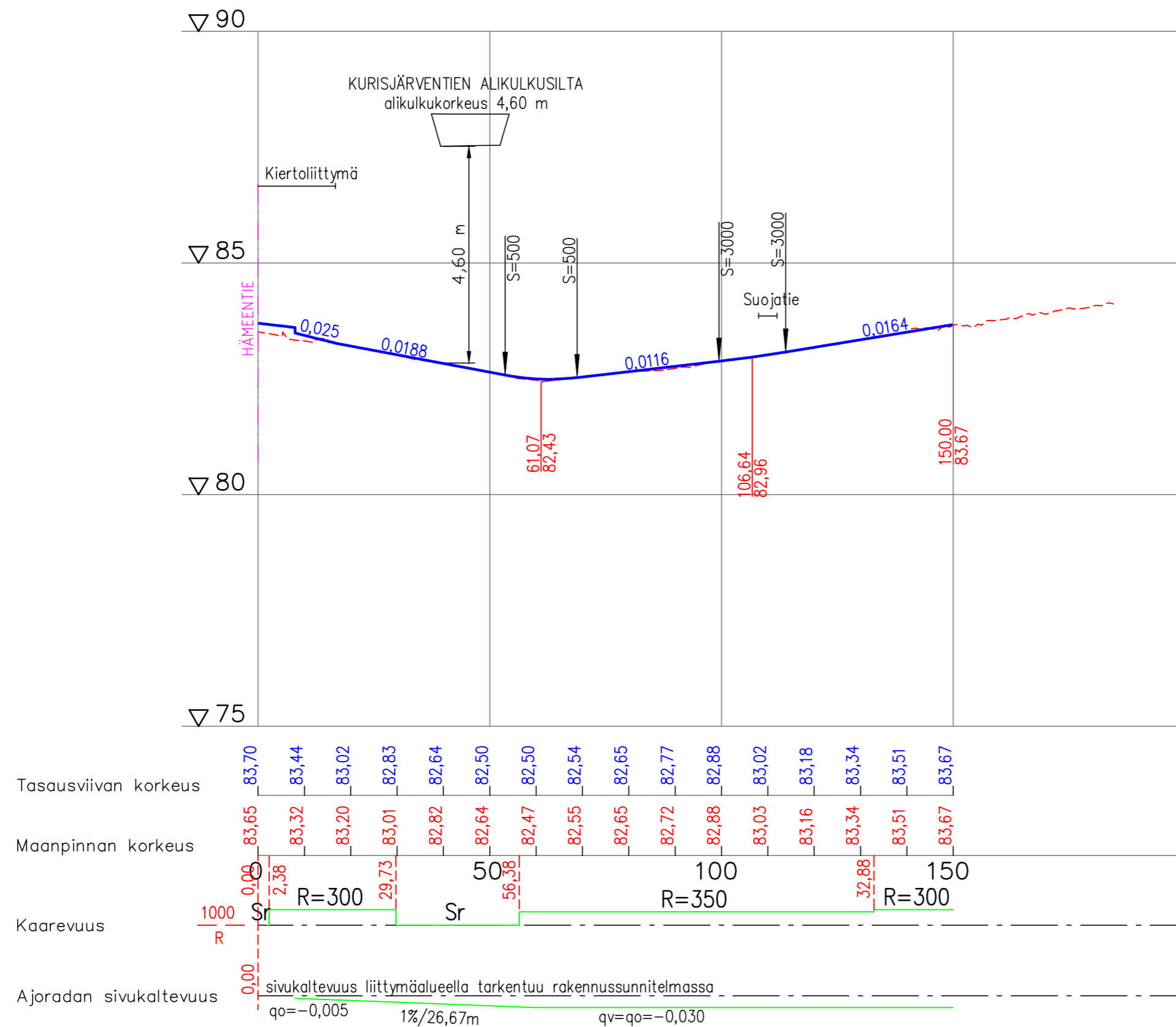
Merkki / Pvm	Muutos	Suunn.	Tark.
Hänke nimi Hämeentien ja Kurisjärventien kiertoliitymä, Akaa Katusuunnitelma Piirustuksen sisältö Asemapiirustus			
			
Pvm 9.6.2022	Tark. Vesa Savolainen Hyv. Vesa Savolainen	Pvm 9.6.2022	Proj.pääll. Ari-Pekka Patja Suunn. Andrey Mustonen
Koordinaattijärjestelmä Korkeusjärjestelmä	ETRS GK24 N2000	Mittakaava 1:500	Piir.nro 23702759/001



Tasausviivan korkeus	85,82	85,56	85,22	84,85	84,49	84,15	83,89	83,66	83,43	83,61	83,62	83,41	83,49	83,62	83,75	83,89	84,02	84,15	84,29	84,42	84,53	84,55	84,54	84,53	84,52	84,49	84,50
Maanpinnan korkeus	85,82	85,55	85,22	84,84	84,47	84,17	84,01	83,66	83,47	83,46	83,45	83,45	83,54	83,49	83,68	83,80	83,95	84,09	84,23	84,34	84,43	84,50	84,51	84,52	84,50	84,49	84,47
Kaarevuus	0,00	Sr				41,78	R=120				91,56	Sr				95,51	R=5000				36,29	Sr					
Ajoradan sivukaltevuus	0,00	0,00				5,00	1%/42,50m				90,00	5,00				5,00	1%/67,50m				40,00	40,00					

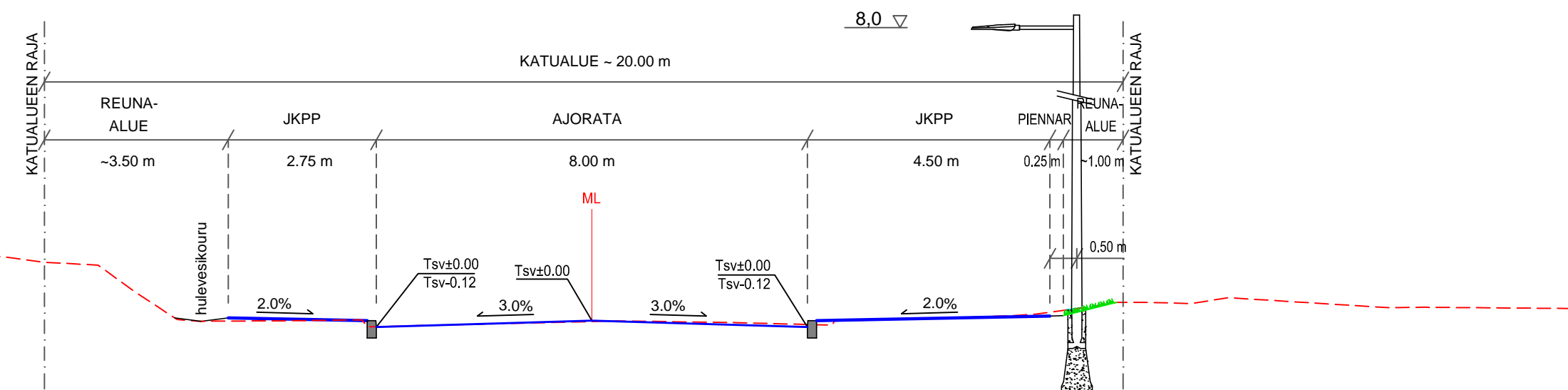
sivukaltevuus liittymäalueilla tarkentuu rakennussuunnitelmassa

Merkki / Pvm	Muutos	Suunn.	Tark.
Hankkeen nimi Hämeentien ja Kurisjärventien kiertoliittymä, Akaa Katusuunnitelma			
Piirustuksen sisältö Pituusleikkaus, Hämeentie			
Pvm 9.6.2022	Tark. Vesa Savolainen Hyv. Vesa Savolainen	Pvm 9.6.2022	Proj.pääll. Ari-Pekka Patja Suunn. Andrey Mustonen
Koordinaattijärjestelmä Korkeusjärjestelmä	ETRS GK24 N2000	Mittakaava 1:1000/1:100	Piir.nro 23702759/002

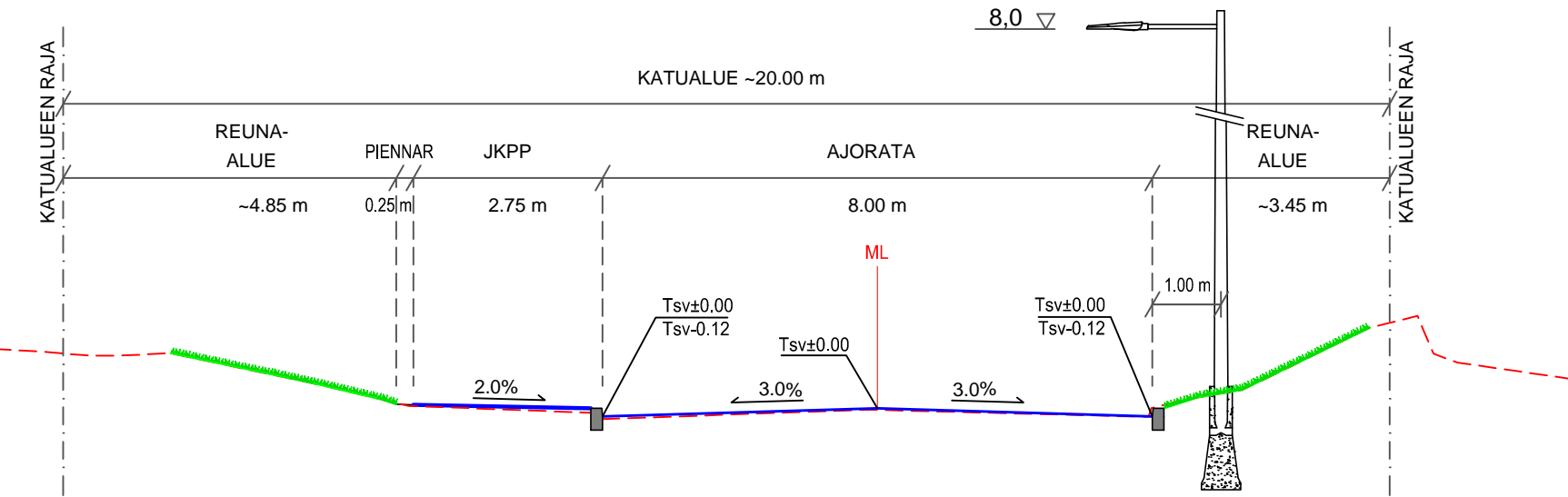


Merkki / Pvm	Muutos	Suunn.	Tark.
Hankkeen nimi Hämeentien ja Kurisjärventien kiertoliittymä, Akaa Katusuunnitelma			
Piirustuksen sisältö Pituusleikkaus, Kurisjärventie			
			
Pvm 9.6.2022	Tark. Vesa Savolainen Hyv. Vesa Savolainen	Pvm 9.6.2022	Proj.pääll. Ari-Pekka Patja Suunn. Andrey Mustonen
Koordinaattijärjestelmä Korkeusjärjestelmä	ETRS GK24 N2000	Mittakaava 1:1000/1:100	Piir.nro 23702759/003

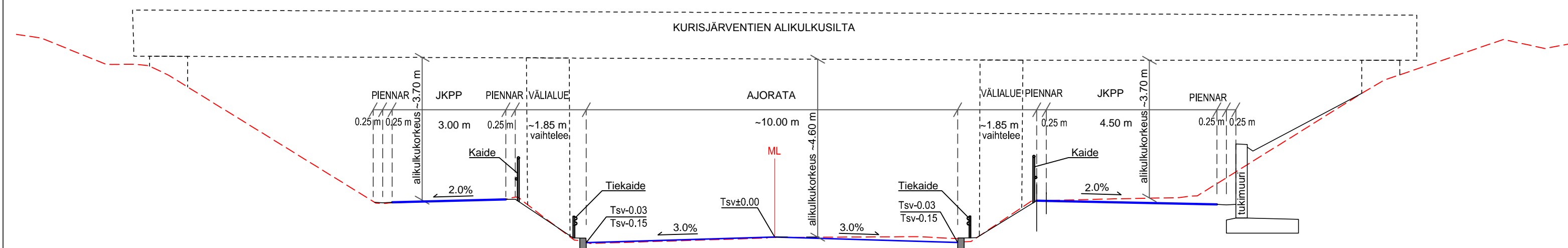
HÄMEENTIE PL 30



HÄMEENTIE PL 230

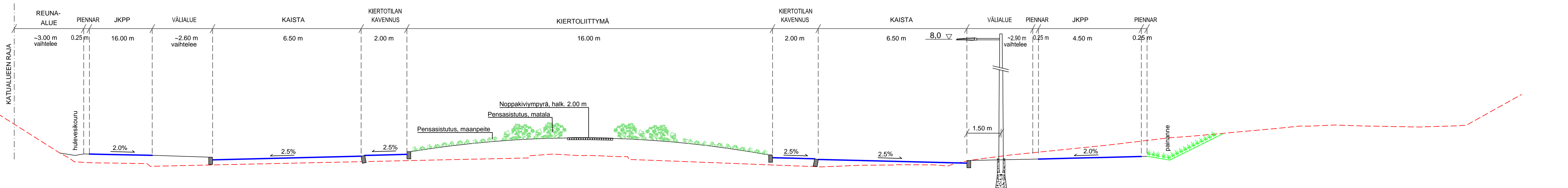
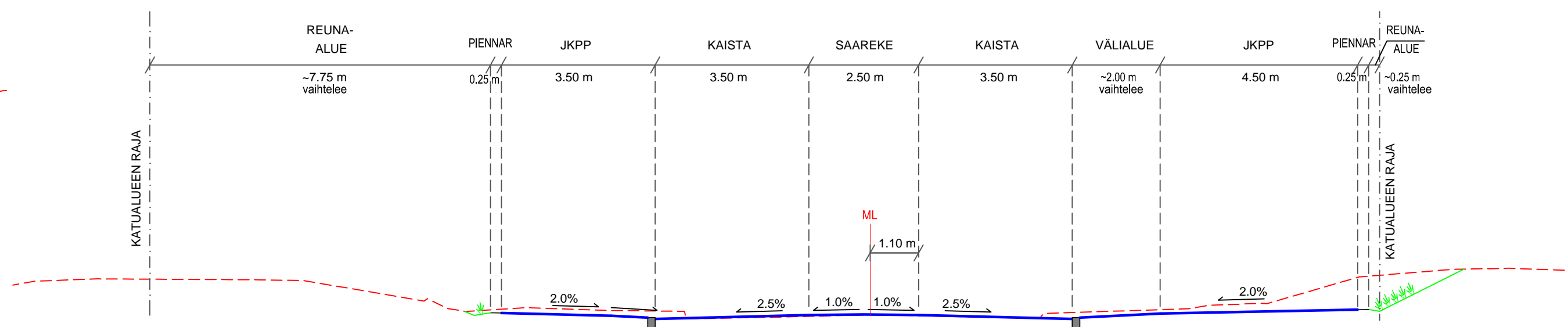


KURISJÄRVENTIE PL 40

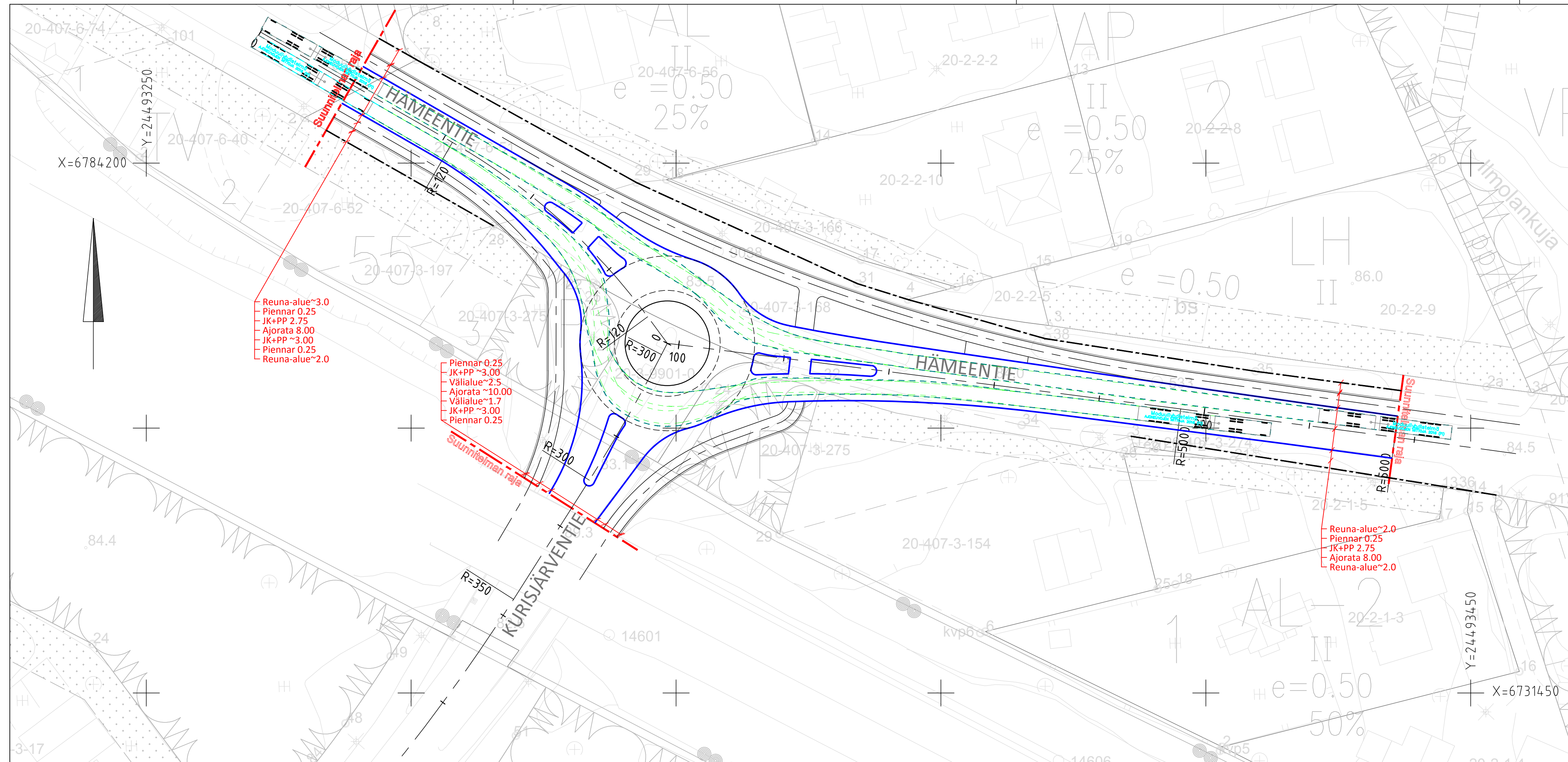


A-A

B-B



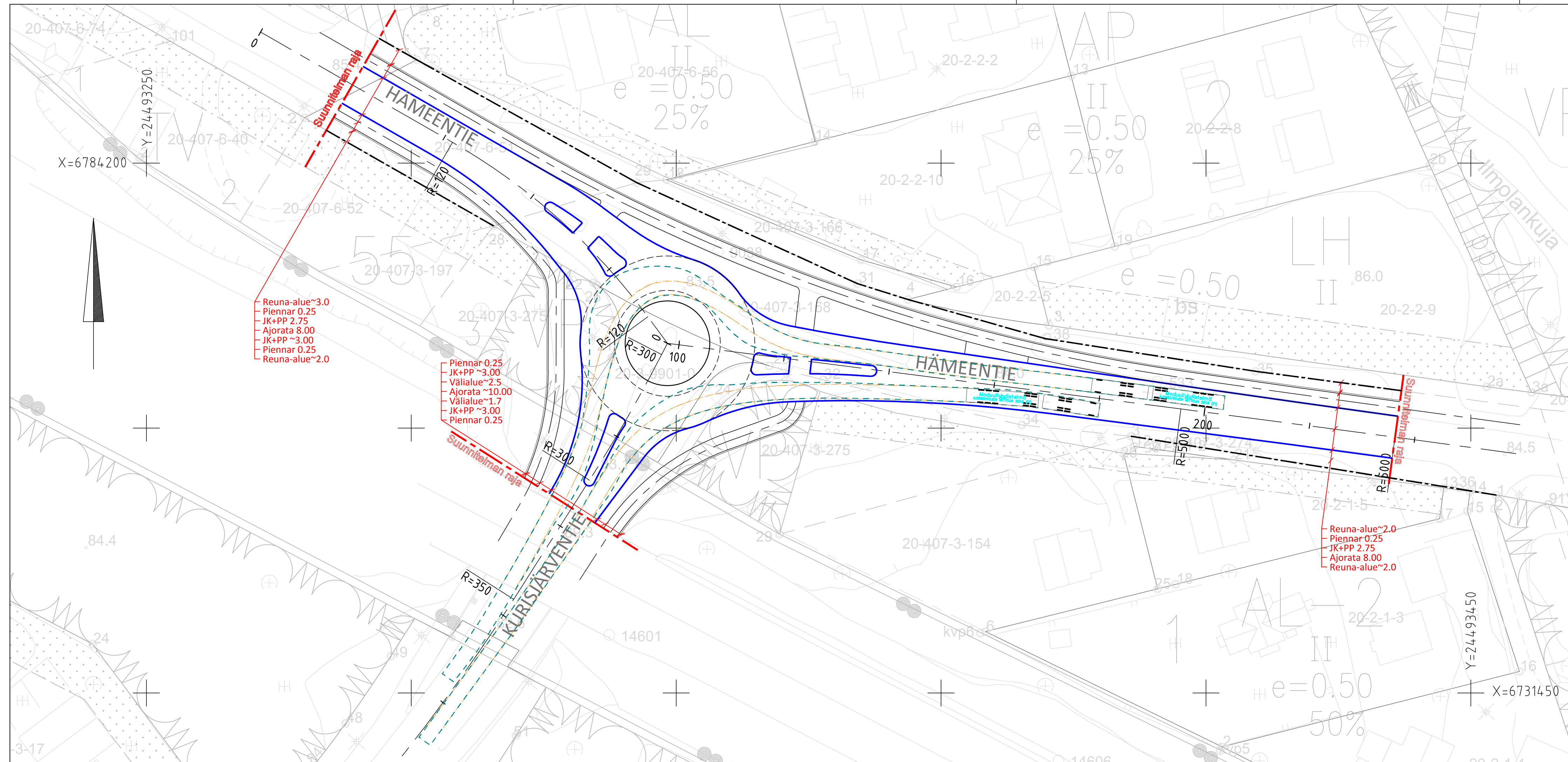
Merkki / Pvm	Muutos	Suunn.	Tark.
Hankkeen nimi			
Hämeentien ja Kurisjärventien kiertoliittymä, Akaa			
Katusuunnitelma			
Puirustuksen sisältö			
Tyyppipoikkileikkaukset			
Pvm 9.6.2022	Tark. Vesa Savolainen	Pvm 9.6.2022	Proj.pääll. Ari-Pekka Patja
	Hyv. Vesa Savolainen		Suunn. Andrey Mustonen
Koordinaattijärjestelmä ETRS GK24		Mittakaava 1:100	Piir.nro 23702759/004
Korkeusjärjestelmä N2000			



Ajourat Hämeentie

LUONNOS 22.11.2021

Merkki / Pvm	Muutos	Suunn.	Tark.
Hankkeen nimi Hämeentien ja Kurisjärventien kiertoliittymä, Akaa Katusuunnitelma			
Piirustuksen sisältö Asemapiirustus			
			
Pvm .	Proj.pääl. Vesa Savolainen	Pvm .	Proj.pääl. Ari-Pekka Patja
Koordinaattijärjestelmä ETRS GK24 Korkeusjärjestelmä N2000		Mittakaava 1:500	Piir.nro 23702759/001
		Suunn. A.Mustonen	



Reuna-alue~3.0
 Piennar 0.25
 JK+PP 2.75
 Ajorata 8.00
 JK+PP ~3.00
 Piennar 0.25
 Reuna-alue~2.0

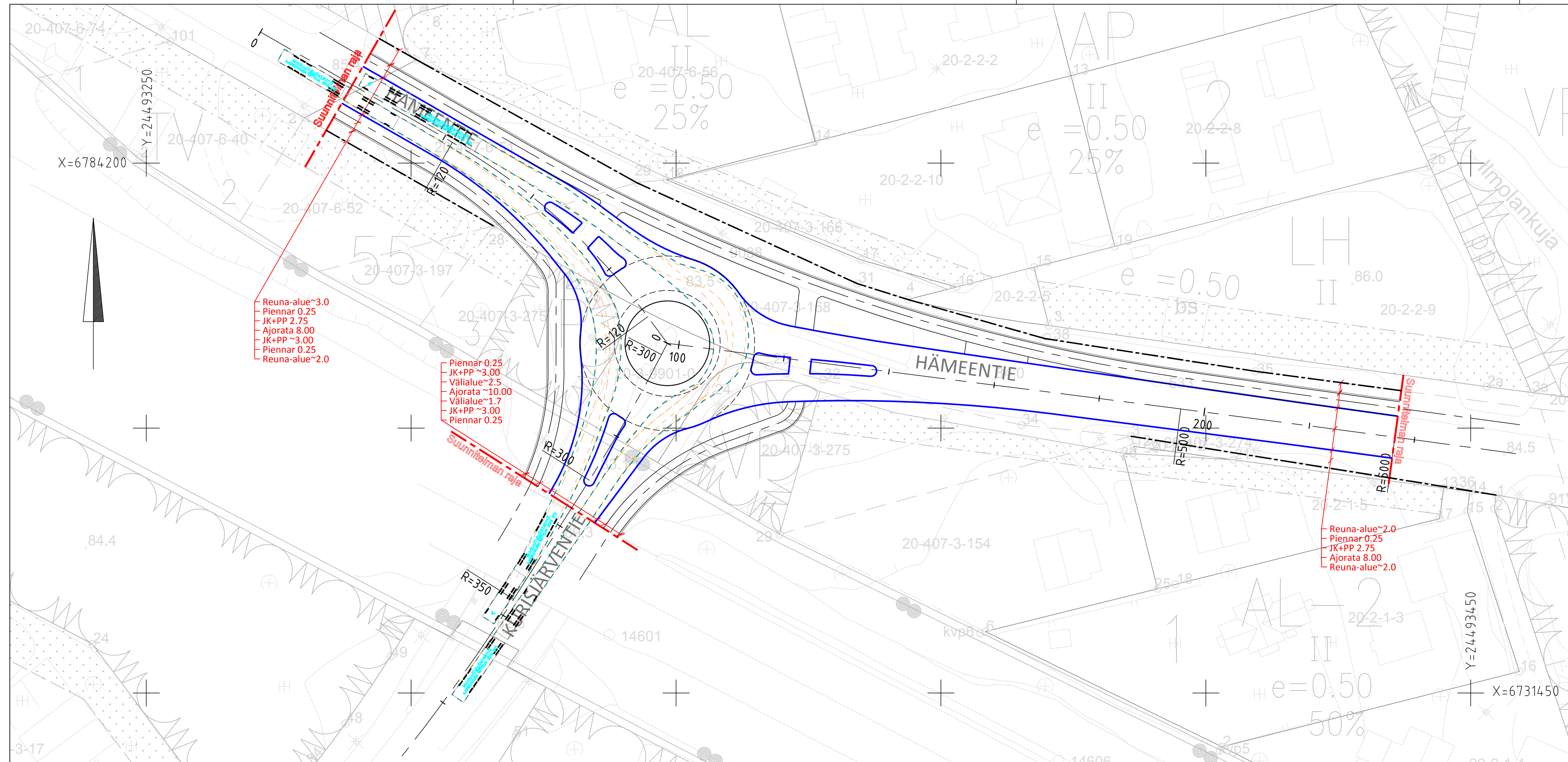
Piennar 0.25
 JK+PP ~3.00
 Välialue~2.5
 Ajorata ~10.00
 Välialue~1.7
 JK+PP ~3.00
 Piennar 0.25

Reuna-alue~2.0
 Piennar 0.25
 JK+PP 2.75
 Ajorata 8.00
 Reuna-alue~2.0

Ajourat Hämeentie itä- Kurisjärventie

LUONNOS 22.11.2021

Merkki / Pvm	Muutos	Suunn.	Tark.
Hankkeen nimi Hämeentien ja Kurisjärventien kiertoliittymä, Akaa Katusuunnitelma			
Piirustuksen sisältö Asemapiirustus			
			
Pvm .	Proj.pääl. Vesa Savolainen	Pvm .	Proj.pääl. Ari-Pekka Patja
Koordinaattijärjestelmä ETRS GK24 Korkeusjärjestelmä N2000		Mittakaava 1:500	Piir.nro 23702759/001



Reuna-alue~3.0
 Piennar 0.25
 JK+PP 2.75
 Ajourata 8.00
 JK+PP ~3.00
 Piennar 0.25
 Reuna-alue~2.0

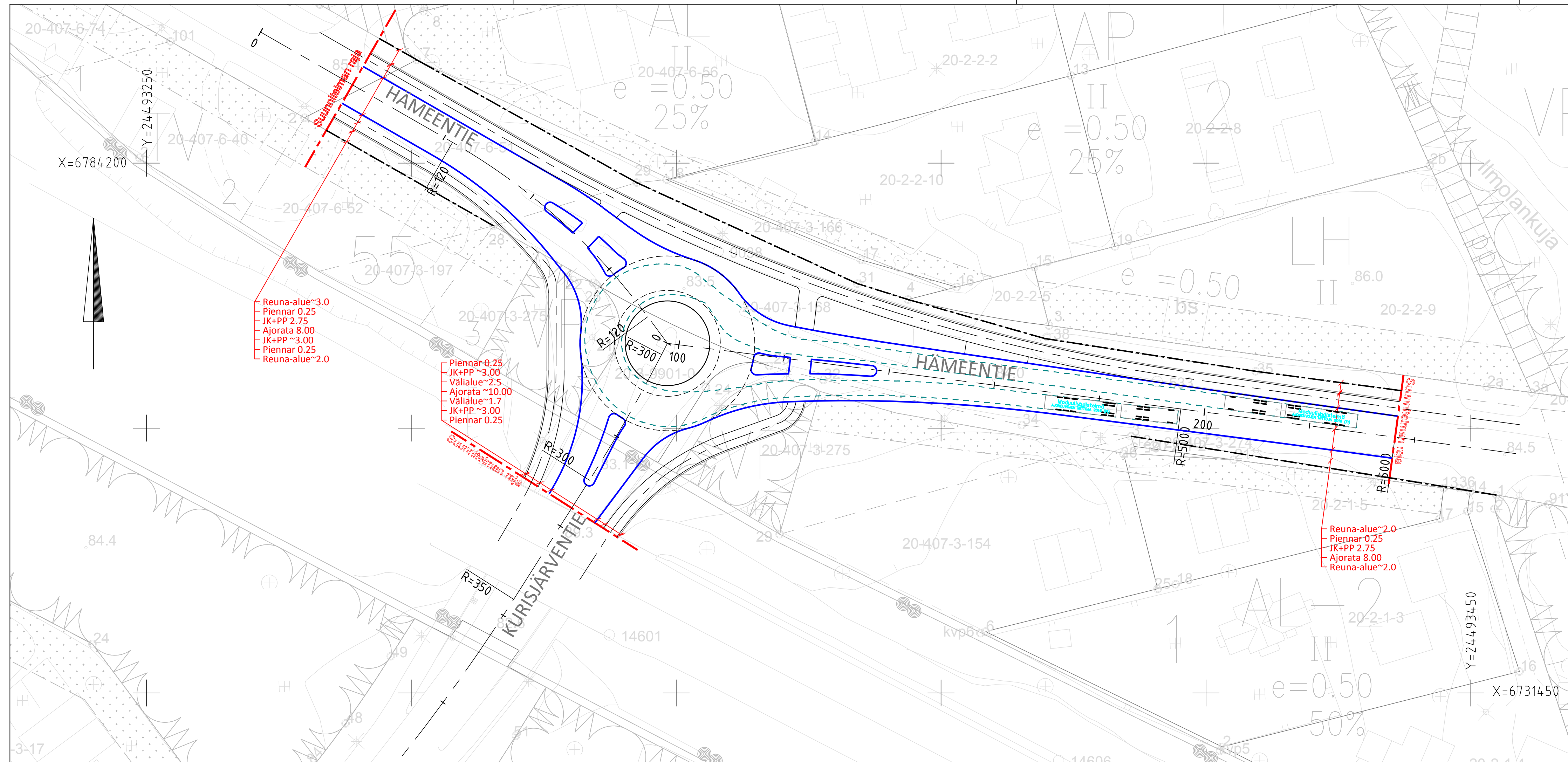
Piennar 0.25
 JK+PP ~3.00
 Välialue~2.5
 Ajourata ~10.00
 Välialue~1.7
 JK+PP ~3.00
 Piennar 0.25

Reuna-alue~2.0
 Piennar 0.25
 JK+PP 2.75
 Ajourata 8.00
 Reuna-alue~2.0

Ajourat Hämeentie länsi- Kurisjärventie

LUONNOS 22.11.2021

Merkki / Pvm	Muutos	Suunn.	Tark.
Hankkeen nimi Hämeentien ja Kurisjärventien kiertoliittymä, Akaa Katusuunnitelma			
Piirustuksen sisältö Asemapiirustus			
			
Pvm .	Proj.pääl. Vesa Savolainen	Pvm .	Proj.pääl. Ari-Pekka Patja
Koordinaattijärjestelmä ETRS GK24 Korkeusjärjestelmä N2000		Mittakaava 1:500	Piir.nro 23702759/001



Reuna-alue~3.0
 Piennar 0.25
 JK+PP 2.75
 Ajourata 8.00
 JK+PP ~3.00
 Piennar 0.25
 Reuna-alue~2.0

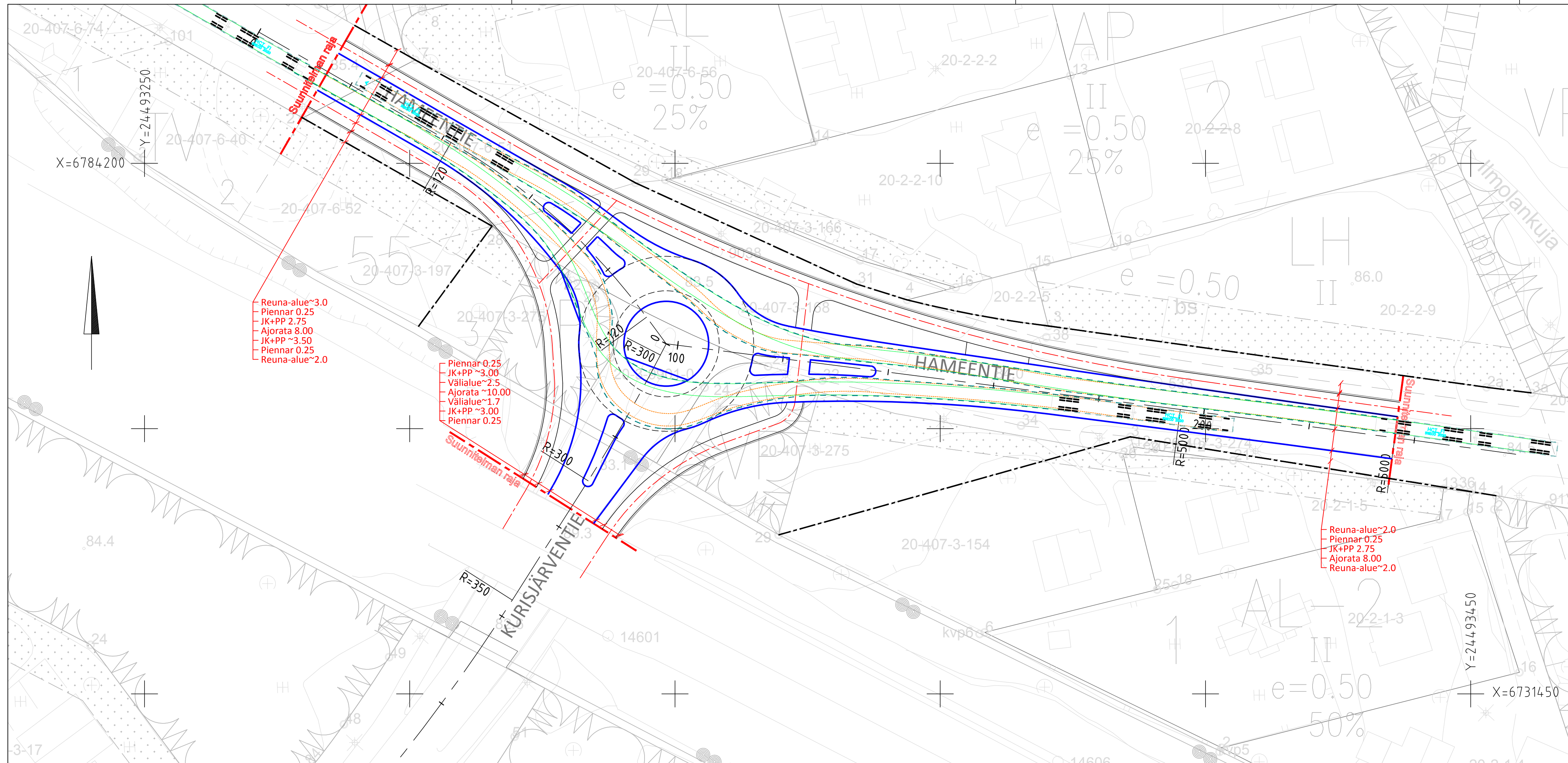
Piennar 0.25
 JK+PP ~3.00
 Välialue~2.5
 Ajourata ~10.00
 Välialue~1.7
 JK+PP ~3.00
 Piennar 0.25

Reuna-alue~2.0
 Piennar 0.25
 JK+PP 2.75
 Ajourata 8.00
 Reuna-alue~2.0

Ajourat Hämeentie - U-käännös

LUONNOS 22.11.2021

Merkki / Pvm	Muutos	Suunn.	Tark.
Hankkeen nimi Hämeentien ja Kurisjärventien kiertoliittymä, Akaa Katusuunnitelma			
Piirustuksen sisältö Asemapiirustus			
			
Pvm .	Proj.pääl. Vesa Savolainen	Pvm .	Proj.pääl. Ari-Pekka Patja
			Suunn. A.Mustonen
Koordinaattijärjestelmä ETRS GK24 Korkeusjärjestelmä N2000		Mittakaava 1:500	Piir.nro 23702759/001



LUONNOS 22.11.2021

Merkki / Pvm	Muutos	Suunn.	Tark.
Hankkeen nimi Hämeentien ja Kurisjärventien kiertoliittymä, Akaa Katusuunnitelma			
Piirustuksen sisältö Asemapiirustus			
			
Pvm	Proj.pääl. Vesa Savolainen	Pvm	Proj.pääl. Ari-Pekka Patja
			Suunn. A.Mustonen
Koordinaattijärjestelmä ETRS GK24 Korkeusjärjestelmä N2000		Mittakaava 1:500	Piir.nro 23702759/001