





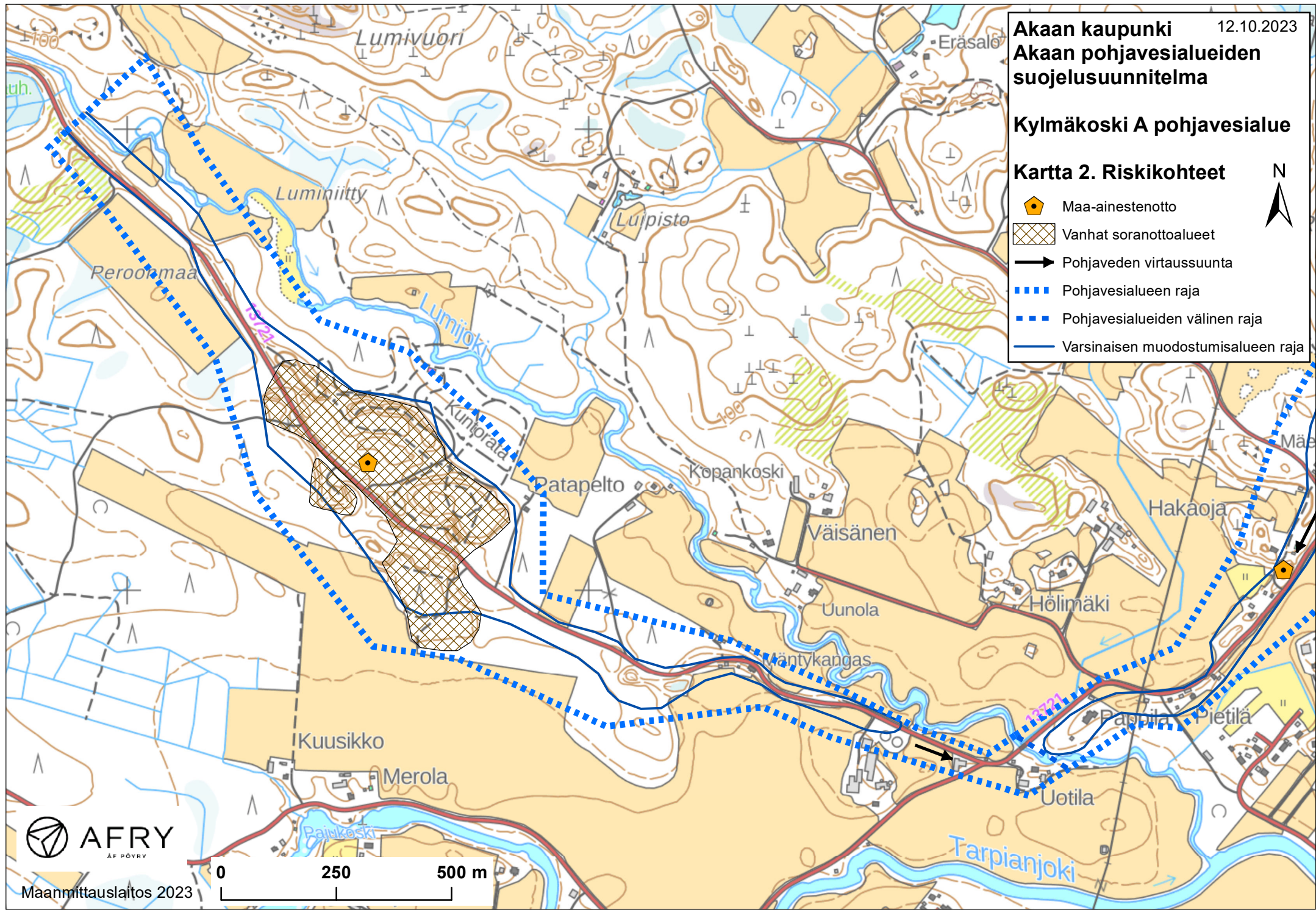


Akaan kaupunki 12.10.2023
Akaan pohjavesialueiden
suojelusunnitelma

Kylmäkoski A pohjavesialue

Kartta 2. Riskikohteet

-  Maa-ainestenotto
-  Vanhat soranottoalueet
-  Pohjaveden virtaussuunta
-  Pohjavesialueen raja
-  Pohjavesialueiden välinen raja
-  Varsinaisen muodostumisalueen raja



Maanmittauslaitos 2023

