









Kylmäkoski B pohjavesialue

Kartta 3. Riskikohteet

-  Maa-ainestenotto
-  Vanhat soranottoalueet
-  Pohjaveden virtaussuunta
-  Hautausmaa
-  Pohjavesialueen raja
-  Pohjavesialueiden välinen raja
-  Varsinaisen muodostumisalueen raja
-  Merkittävät tieriskikohteet

